

# GESAMTMELIORATION WÖFLINSWIL

## AUSGEFÜHRTE WERKE

ÜBERSICHTSPLAN 1:5000

*Feb. 1930*

**HERBERT FLURY** Dipl. Ingenieur ETH/SIA Pat. Grundbuchgeometer














Ingenieur- und Vermessungsbüro

5600 Lenzburg, Brühlgässli 4  
Telefon 064 51 22 20  
Bürogeometerbüro

5262 Frick, Hauptstr. 53  
Telefon 064 61 21 74  
Bank, Aarg. Hypothek und Handelsbank

Plan No.	Gez. RS	Erg.
Format 90/105	Gepr. <i>Flury</i>	Erg.
Projekt BI	Erg.	Frick

Planung  
Allgemeiner Tiefbau  
Ländumlegungen  
Ingenieurvermessungen  
Meliorationen

-  KANTONSGRENZE
-  GEMEINDEGRENZE
-  PERIMETER FELD UND WALD
-  AUSGEFÜHRTE & WIEDERHERGESTELLTE FLURWEGE
-  AUSGEFÜHRTE & WIEDERHERGESTELLTE WALDWEGE
-  PRIVATWALD
-  ÖFFENTLICHER WALD
-  AUSGEFÜHRTE DRAINAGEN & ABLEITUNGEN = *alle Drainagen*
-  NICHT EINBEZOGENE FLÄCHE *offenes*
-  URBARISIERTE WEGE *Verhältnisse wie Verhältnisse*
-  ELEKTRISCHE LEITUNGEN *plan 1:2500*
-  WASSERVERSORGUNG
-  BÄCHE

